

# GEO WEB STARTER

## ETL - Extract Transform Load

Le Funzioni di Geocodifica attraverso  
indirizzi, coordinate geografiche, coordinate proiettate

Guida  
28/03/2008



0 10000 1

## ETL - Le Funzioni di Geocodifica - Modalità

Il sistema di geocodifica di Geo Web Starter consente, tramite ETL, tre distinte modalità per inserire sulle proprie mappe punti specifici:

Attraverso elenchi di indirizzi

- 1 - APPIO LATINO  
Piazza Roselle, 13/18
- 2 - FINOCCHIO  
Via Casilina, 1888/L
- 3 - RAI  
Via Montello, 16
- 4 - .....

Attraverso coordinate geografiche

- 1 - APPIO LATINO  
Latitudine 41,8739764  
Longitudine 12,5105952
- 2 - FINOCCHIO  
Latitudine 41,8631000  
Longitudine 12,6891800
- 3 - .....
- 4 - .....

Attraverso coordinate proiettate

- 1 - APPIO LATINO  
X: 791.332,09  
Y: 4.641.747,04
- 2 - .....
- 3 - .....
- 4 - .....



## METODI E LIMITI

Attraverso elenchi di indirizzi

**Disponibilità massima iniziale di n° 500 indirizzi da geocodificare**

**E' comunque sempre possibile richiedere un maggior numero di geocodifiche**

Attraverso coordinate geografiche - GPS – WGS84

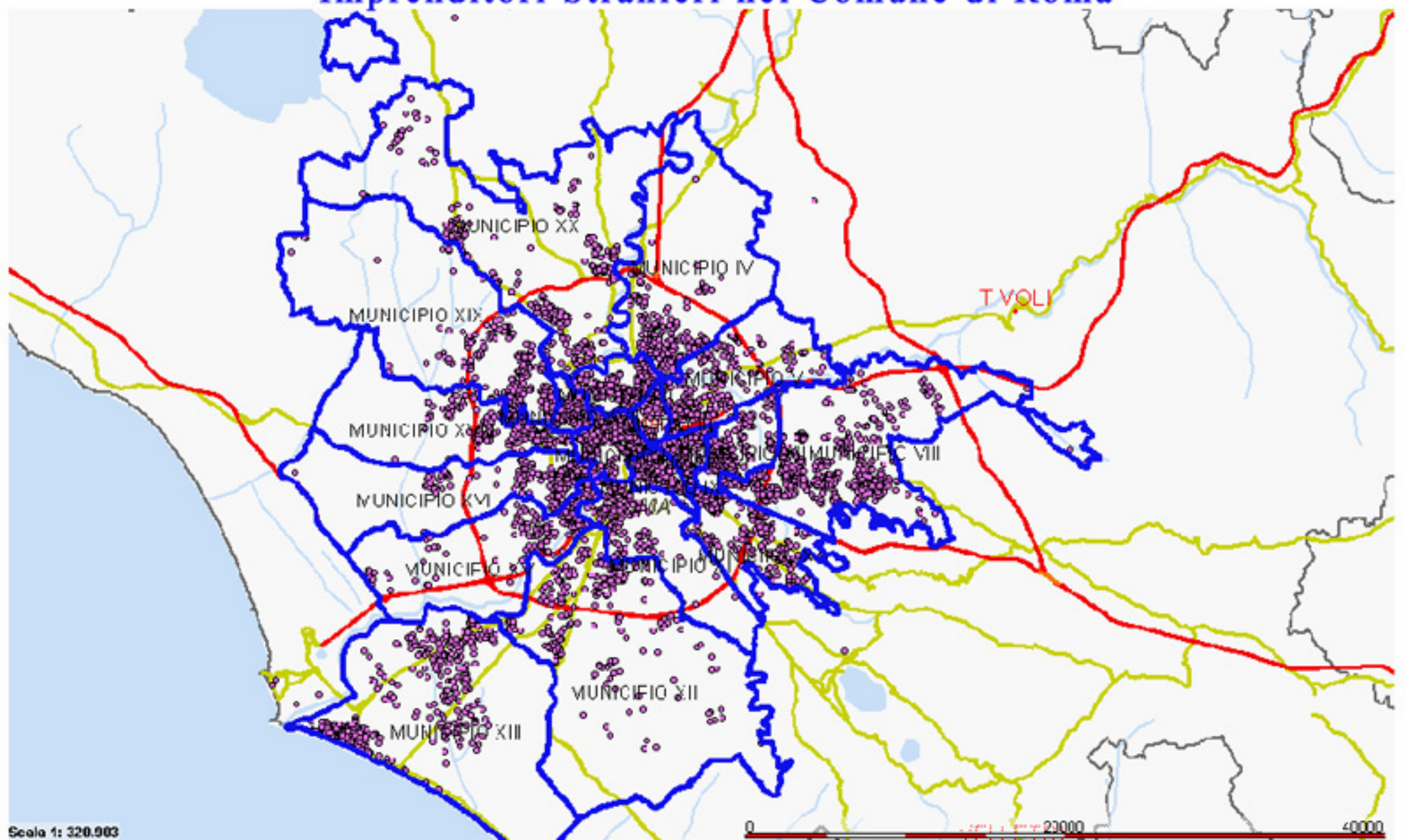
**Non vi è alcun limite nel numero di geocodifiche possibili**

Attraverso coordinate proiettate – Gauss Boaga - WGS84 UTM32

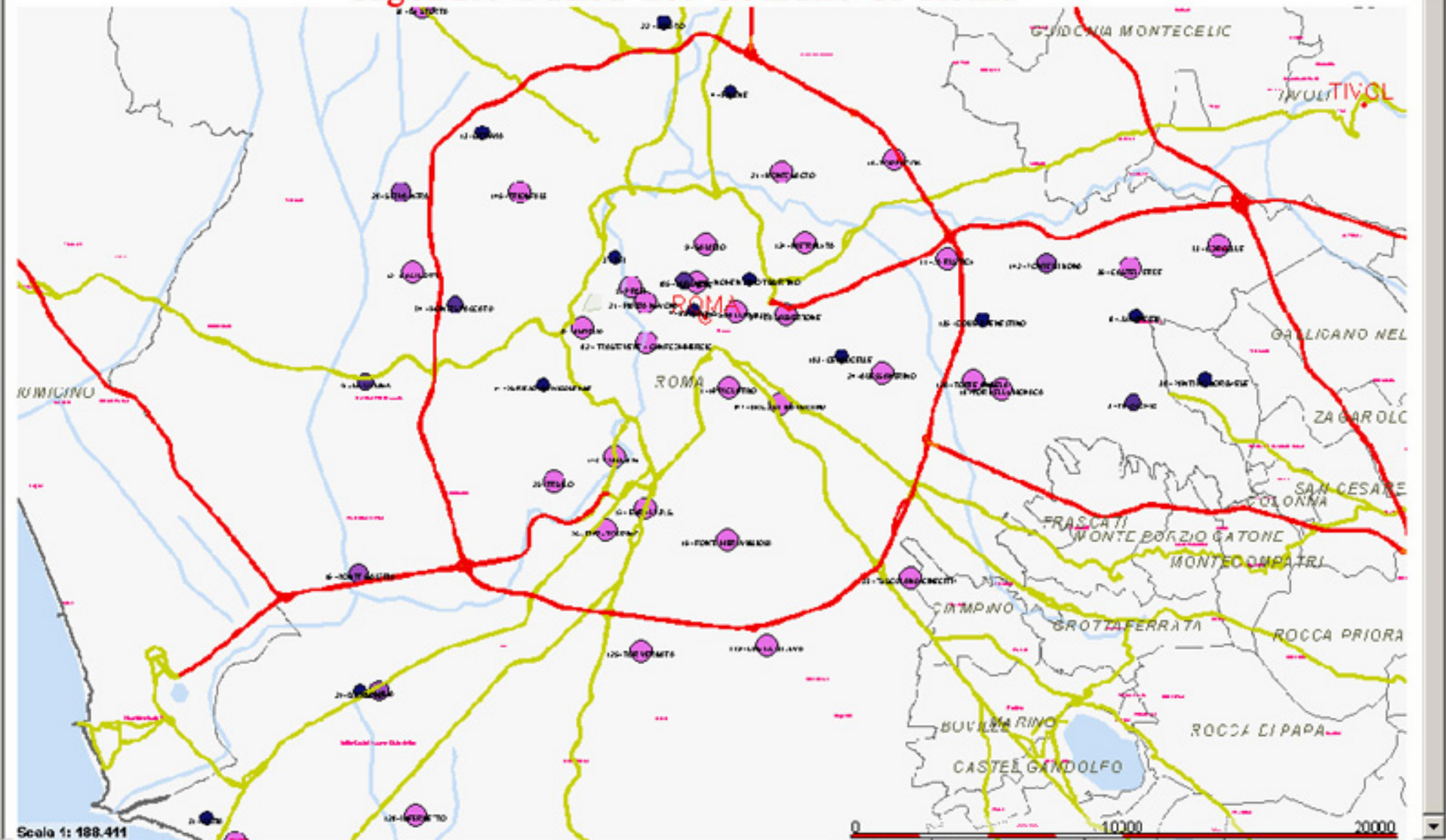
**Non vi è alcun limite nel numero di geocodifiche possibili**



# Imprenditori Stranieri nel Comune di Roma

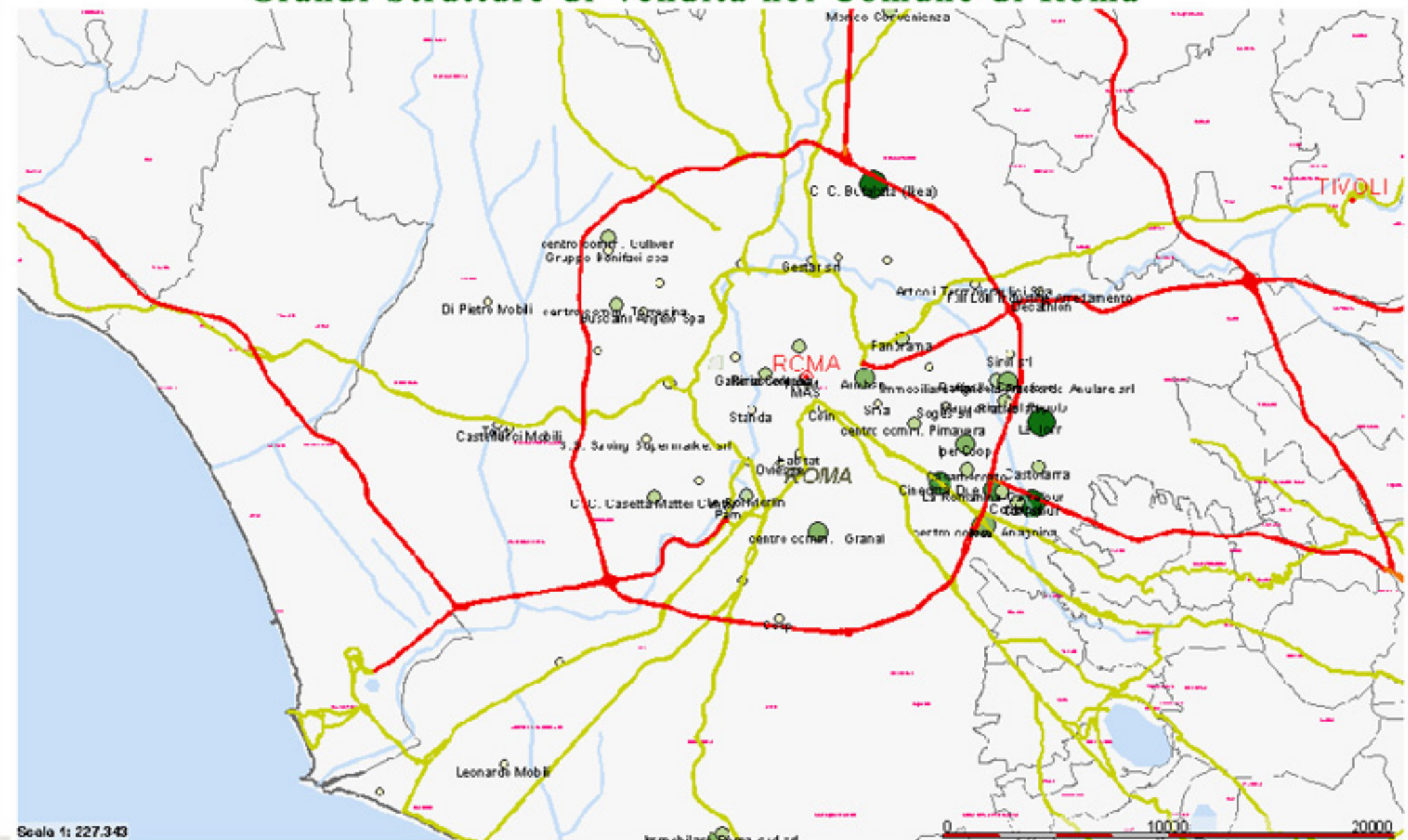


# Agenzie Banca nel Comune di Roma



Scala 1: 188.411

# Grandi Strutture di Vendita nel Comune di Roma



## ETL - Le Funzioni di Geocodifica - informazioni



**PER ULTERIORI INFORMAZIONI:**

**<http://www.tagliacarne.it/gws/assistenza.htm>;**

**[gws@tagliacarne.it](mailto:gws@tagliacarne.it);**